

POKYNY

3. závodu podzimního krajského žebříčku MSKS OS na krátké trati a

4. závodu podzimního krajského žebříčku MSKS OS ve sprintu

Závody zařazeny do Euroregionální ligy orientačního běhu 2016

Společná ustanovení pro oba závody:

Pořadající orgán:	Moravskoslezský krajský svaz OS
Pořadající subjekt:	Sportovní klub orientačního běhu Ostrava (MOV)
Klasifikace závodů:	<u>dopolední závod</u> - žebříčkový, jednorázový závod jednotlivců na krátké trati s pevným pořadím kontrol, rankingový závod s koeficientem 1,00 <u>odpolední závod</u> – žebříčkový jednorázový závod jednotlivců ve sprintu s pevným pořadím kontrol, rankingový závod s koeficientem 1,00
Datum konání závodů:	sobota 17. září 2016
Centrum:	!!! POZOR ZMĚNA !!! prostory jídelny základní školy, Zauličí 485, Štramberk, vchod z Národního sadu GPS: 49°35'13,569"N, 18°7'17,824"E
Parkování:	záchytná placená parkoviště města v okolí centra závodu za poplatek 50,- Kč, bude také možnost zaparkovat na bezplatném parkovišti ve vzdálenosti cca 1,5 km od centra závodu (viz. mapa) GPS: 49°34'48,478"N, 18°7'46,097"E příjezd na bezplatné parkoviště bude vyznačen, trasa z bezplatného parkoviště do centra závodů bude vyznačena zelenými fáborky
Způsob ražení:	elektronický SPORTIdent, náhradní ražení kleštičkami na kontrolách do políček na mapě poplatek za půjčení SI čipu 40 Kč,-, za ztrátu se účtuje 700,- Kč
Popisy kontrol:	samoobslužně v centru závodů a na mapách, pro závod na krátké trati bílé, pro závod ve sprintu barevné
Vzdálenosti:	bezplatné parkoviště - centrum do 1500 m placené parkoviště – centrum do 400 m
Časy vítězů:	dle soutěžního řádu MSKS OS pro soutěže v orientačním běhu
Startovní listina:	na informační tabuli v centru závodů, na startu a na webu závodů
Průběžné výsledky:	průběžně vyvěšovány v centru závodů
Převlékání:	prostory jídelny základní školy Zákaz vstupu do jídelny v závodní obuvi!
Mytí:	lavory před jídelnou
WC:	veřejné WC v Národním sadu
Občerstvení:	voda po doběhu v cíli, z nabídky restaurací v okolí centra závodů
Jury:	bude zveřejněno na shromaždišti na informační tabuli nabídnuto bude následujícím závodníkům: Sochorová Hana HAV Rigó Marek ODR Svoboda Martin BFM
Protesty:	písemně k rukám hlavního rozhodčího s vkladem 100,- Kč v termínu podle pravidel OB nebo poštou na adresu: Otakar Maceček, Svornosti 2308/19, 700 30 Ostrava-Zábřeh

Předpis:	závodí se na vlastní nebezpečí a dle platných pravidel OB a v souladu se Soutěžním řádem a Prováděcími pokyny MSKS OS pro rok 2016
Upozornění:	ve dnech 17. – 18.9.2016 se konají na Letišti Leoše Janáčka v Mošnově Dny NATO, průjezd Mošnovem bude velmi omezen a na příjezdových cestách k Mošnovu se mohou tvořit kolony
Ceny:	drobné ceny a diplomy pro první tři v kategoriích D10N – D14C, H10N – H14C, drobná odměna pro všechny startující v HDR, diplomy pro první tři v ostatních kategoriích
Vyhlášení vítězů:	po skončení odpoledního závodu, cca v 16:00 hod.
Funkcionáři závodu:	ředitel závodu – René Vavřík R3 hlavní rozhodčí – Otakar Maceček R3 stavitelé tratí: krátká trať – Eva Juřeníková R1 sprint – Milan Svěchota R2








Ustanovení pro závod na krátké trati

Prezentace:	v centru závodu od 8:00 do 9:00 hodin, oddíly a kluby, které nebudou mít změny, mohou prezentovat až do 9:15 hod.
Start:	čas 00 = 10:00 hod., intervalový dle startovní listiny kategorie HDR a P libovolný start do startovního času 60
Vzdálenosti:	centrum – start 700 m (převýšení 30 m) po modrobílých fáborcích centrum – cíl 800 m po oranžových fáborcích
Mapa:	Pod Bílou horou, mapoval Josef Juřeník 07/2016, 1:10000 pro HD21, E=5, formát A5, ostatní kategorie 1:7500, E=5, formát A4, mapový klíč ISOM 2000 mapa bude vodovzdorně upravena mapy se v cíli neodevzdávají zvláštní mapové symboly: hnědý křížek – plošina zelené kolečko – výrazný strom zelený křížek - vývrat
Terén:	les a otevřený prostor, částečně městská zástavba, svažité, kopcovitý terén, se sítí cest a lomy, místy ztížená průběžnost a viditelnost, kamenitá podložka
Upozornění:	Zákaz překonávání gambionových zídek a plotů v prostorech arboreta! Na trati kategorií D21C a H21C je na postupu 2x elektrický ohradník pod napětím.

Ustanovení pro závod ve sprintu

Prezentace:	v centru závodu od 8:00 do 9:00 hodin, oddíly a kluby, které přijedou jen na závod ve sprintu nebo změny pro tento závod od 13:00 do 13:30 hod.
Start:	čas 00 = 14:00 hod., intervalový dle startovní listiny kategorie HDR a P libovolný start do startovního času 50
Vzdálenosti:	centrum – start 800 m (převýšení 30 m) po modrobílých fáborcích centrum – cíl 0 m
Zakázaný prostor:	prostor lomu Kotouč, v mapě vyznačen růžovým dotiskem
Mapa:	Štramberk-Národní sad, mapoval Josef Marduk 03/2014, revize Milan Svěchota 09/2016, 1:4000, E=2,5, formát A4, mapový klíč ISSOM mapa bude vodovzdorně upravena mapy se v cíli neodevzdávají

zákazové mapové značky:

-  201 - neschůdný skalní sráz
-  521.1 - nepřekonatelná zeď
-  524 - nepřekonatelný plot nebo ohrada
-  526.1 - budova
-  528.1 - oblast se zakázaným vstupem
-  709 - nepřístupná oblast
-  714 - Dočasná konstrukce nebo uzavřená oblast

Terén:

svažitý a kopcovitý lesní terén, se sítí cest, skalními útvary a umělými objekty

Mapa parkovišť



Parametry tratí

Krátká trať

Kategorie	délka	převýšení	počet kontrol
H10N	2	75	7
H10C	1,5	75	8
H12C	1,4	75	9
H14C	2,1	120	12
H16C	2,1	130	13
H18C	2,9	205	14
H21C	3,6	260	19
H35C	3,2	185	15
H45C	2,6	160	13
H55C	2	145	12
H65C	1,9	100	9

Kategorie	délka	převýšení	počet kontrol
D10N	2	75	7
D10C	1,5	75	8
D12C	1,5	75	10
D14C	2,1	110	12
D16C	2,1	130	13
D18C	2,9	205	14
D21C	3	210	17
D35C	2,1	145	15
D45C	2	130	11
D55C	1,7	120	10
P	1,5	75	10
T	2,9	205	14
HDR	2	75	8

Sprint

Kategorie	délka	převýšení	počet kontrol
H10N	1,1	80	10
H10C	1,1	75	9
H12C	1,1	85	11
H14C	1,1	70	14
H16C	1,7	100	18
H18C	1,7	120	17
H21C	1,9	140	20
H35C	1,7	120	17
H45C	1,7	100	18
H55C	1,4	110	17
H65C	1,1	90	14

Kategorie	délka	převýšení	počet kontrol
D10N	1,1	80	10
D10C	1,1	75	9
D12C	1	60	10
D14C	1,1	85	11
D16C	1,1	70	14
D18C	1,7	100	18
D21C	1,7	120	17
D35C	1,4	110	17
D45C	1,1	70	14
D55C	1,1	90	14
P	1	60	10
HDR	1,2	80	10